

INFORME DIARIO DE MONITOREO DE MEDIOS*

*Vigilancia basada en eventos de interés epidemiológico mediante el monitoreo de medios abiertos de comunicación locales y nacionales.

Reporte de eventos:

Amenaza	Tema	Medio	Fecha	Resumen	Liga	Prioridad
Biológico	Covid-19	El sol de Cuernavaca	13 octubre 2020	Los reportes preliminares de la Coordinación de Protección Civil del estado indican caída de árboles y fallas en el suministro de energía eléctrica en varios puntos del municipio de Cuernavaca.	https://www.elsoldecuernavaca.com.mx/locas/lluvias-dejan-arboles-caidos-y-fallas-en-la-energia-electrica-en-cuernavaca-5884816.html	Bajo
Biológico	Covid-19	Diario de Morelos	14 octubre 2020	La Coordinación Estatal de Protección Civil Morelos (CEPCM) informó que derivado de las lluvias que se registraron en la entidad, se tuvo reporte de diferentes afectaciones por parte de los municipios.	https://www.diariodemorelos.com/noticias/afectaciones-considerables-en-morelos-tras-fuerte-tormenta-el-ctrica	Bajo
Accidente	Accidente vial	La Unión	13 octubre 2020	Caminos y Puentes Federales (Capufe) informó que a partir del pasado lunes 12 al viernes 16 de octubre, se realizarán trabajos de mantenimiento en el pavimento en el kilómetro 87 al 88 dirección Acapulco en el Libramiento de Cuernavaca , frente a una plaza comercial y un local de alimentos.	https://www.launion.com.mx/morelos/sociedad/noticias/169071-capufe-alerta-a-usuarios-del-libramiento-de-cuernavaca.html	Bajo
Biológico	Covid-19	La Unión	14 octubre 2020	Comerciantes del mercado municipal y de otros locales del municipio han incumplido con las medidas preventivas para disminuir el riesgo de contagio de covid-19, ya que durante los poco más de seis meses de la pandemia no han mantenido acciones de salud como lo establecen las autoridades de los diferentes niveles de gobierno, aseguraron vecinos de este lugar.	https://www.launion.com.mx/morelos/zona-sur/noticias/169104-aseguran-que-comerciantes-de-coatlan-incumplen-medidas-sanitarias.html	Bajo
Biológico	Covid-19	La Unión	14 octubre 2020	Las autoridades de este lugar informaron que para respetar los usos y costumbres, los panteones del municipio indígena permanecerán abiertos durante la celebración de Días de Muertos.	https://www.launion.com.mx/morelos/zona-sur/noticias/169042-no-cerraran-panteones-de-xoxocotla-durante-dias-de-muertos.html	Bajo
Biológico	Covid-19	Zona Centro	14 octubre 2020	Al día 200 de pandemia había una tendencia a la baja y con eso estábamos en la posibilidad de cambiar a semáforo verde por la federación, pero desde los últimos 10 días hay aumento de casos.	https://www.zonacentronoticias.com/2020/10/morelos-registra-un-incremento-de-casos-de-covid-19-en-los-ultimos-10-dias/	Bajo



SERVICIOS
DE SALUD



<http://ssm.gob.mx>



Servicios de Salud Morelos



@MorelosSalud

INFORME DE RIESGOS METEOROLÓGICOS

Fuente: Servicio Meteorológico Nacional de México, CONAGUA.

LA TORMENTA TROPICAL "NORBERT" GENERA LLUVIAS, VIENTOS FUERTES Y OLEAJE ELEVADO EN EL SUR DE LA PENÍNSULA DE BAJA CALIFORNIA

Este día, la **Tormenta Tropical "Norbert"** se ubicará al oeste de Baja California Sur; originará nublados densos, lluvias y vientos fuertes, así como oleaje elevado en costas de dicha entidad. Por otra parte, un **canal de baja presión** se extenderá sobre el oriente y sureste del país, generando lluvias puntuales intensas en Veracruz y Oaxaca; y fuertes a muy fuertes acompañadas de descargas eléctricas en Puebla, Chiapas, Tabasco y Campeche. Asimismo, la **onda tropical No. 40** se desplazará sobre las costas del Pacífico Sur mexicano, provocando lluvias y chubascos en dicha región. Por otra parte, se mantendrá ambiente frío por la mañana con temperaturas mínimas por debajo de los 5°C y heladas matutinas en zonas altas del norte y centro del país. Finalmente, el **frente frío No. 6** se localizará con características de estacionario sobre el noroeste del Golfo de México, sin generar efectos para territorio mexicano.

Las lluvias podrían acompañarse de descargas eléctricas, posible caída de granizo y fuertes rachas de viento durante las tormentas, además de incremento en los niveles de ríos y arroyos, desbordamientos, deslaves e inundaciones en zonas bajas.

Pronóstico de Precipitación:

Lluvias aisladas (0.1 a 5 mm) en: Sinaloa, Zacatecas, Tlaxcala, **Morelos** y Yucatán.

Pronóstico de Temperaturas Máximas:

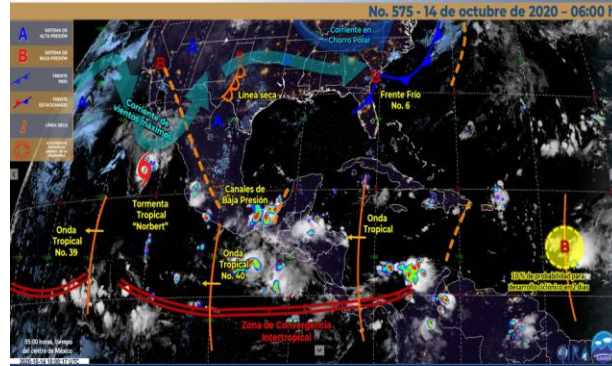
Temperaturas máximas de 35°C a 40°C: Baja California Sur, Coahuila, Nuevo León, Tamaulipas, Nayarit, Michoacán, Guerrero, Oaxaca, Campeche, Yucatán y Quintana Roo.

Pronóstico en región Mesa Central:

Cielo parcialmente nublado por la mañana, incremento de nublados en horas de la tarde con lluvias puntuales fuertes en Puebla, intervalos de chubascos en Guanajuato, Querétaro e Hidalgo, así como lluvias aisladas en Tlaxcala y **Morelos**. Ambiente frío por la mañana y caluroso por la tarde. Viento de dirección variable de 15 a 30 km/h.

IMAGEN DE SATELITE

SISTEMAS METEOROLÓGICOS ACTUALES
No. 575 - 14 de octubre de 2020 - 06:00 h



La **Tormenta Tropical "Norbert"** originará nublados densos, lluvias y vientos fuertes, así como oleaje elevado en costas de dicha entidad. Un **canal de baja presión** generará lluvias puntuales intensas en Veracruz y Oaxaca; y fuertes a muy fuertes acompañadas de descargas eléctricas en Puebla, Chiapas, Tabasco y Campeche. Asimismo, la **onda tropical No. 40**, provocará lluvias y chubascos sobre el sureste mexicano. Se mantendrá **ambiente frío** con temperaturas mínimas por debajo de los 5°C y heladas matutinas en zonas altas del norte y centro.

MEDIO AMBIENTE CONAGUA



SERVICIOS
DE SALUD



<http://ssm.gob.mx>



Servicios de Salud Morelos



@MorelosSalud

INFORME DE MONITOREO VOLCÁNICO Y SISMOLÓGICO

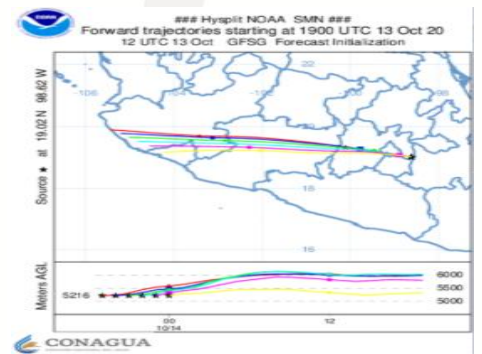
Fuente: Servicio Sismológico Nacional, UNAM. / Centro nacional de Prevención de Desastres (CENAPRED)-SEGOB, SENEAM-SCT y NOAA.

En las últimas 24 horas, mediante el sistema de monitoreo del volcán Popocatepetl se identificaron **84 exhalaciones acompañados por emisiones de gases volcánicos y en ocasiones ligeras cantidades de ceniza**. Adicionalmente, se registraron **433 minutos de tremor**. Al momento de este reporte, se tiene notificación de ligera caída de ceniza en el municipio de Amecameca Estado de México.

	SEMAFORO	AMARILLO-FASE 2	RECOMENDACIONES PARA LA FASE AMARILLO FASE 2
NIVEL DE ALERTA	Incremento de actividad: <ul style="list-style-type: none"> Pluma de vapor de agua y gas Ligera caída de ceniza en áreas cercanas Caída de fragmentos incandescentes Crecimiento y destrucción de domos de lava Posibilidad de flujos piroclásticos por explosiones Flujos de lodo o escombros de corto alcance 		<ol style="list-style-type: none"> Continuar con el radio de seguridad de 12 km, por lo que la permanencia en esa área no está permitida. Controlar el tránsito entre Santiago Xalitxintla y San Pedro Nexapa, vía Paso de Cortés. A las autoridades de Protección Civil, mantener sus procedimientos preventivos, de acuerdo con sus planes operativos. A la población se le recomienda elevar la atención a los avisos de las autoridades de su localidad y se exhorta a no acercarse al volcán, y mucho menos al cráter. Mantenerse fuera de cañadas ante posibles flujos de lodo, principalmente en temporada de lluvias.

PRONOSTICO DE CAIDA DE CENIZA

En caso de una exhalación de ceniza volcánica, **el pronóstico de trayectoria hacia el oeste** (6, simulando exhalación cada siguiente hora) a su paso por la zona oeste del estado de Puebla; zona sureste, centro y suroeste del Estado de México; zona sureste, sur y suroeste de la Ciudad de México; **zona norte del estado de Morelos**; zona este y centro del estado de Michoacán, para las primeras 12 horas de pronóstico (14:00 a las 02:00 hora local). Posteriormente para las últimas 12 horas de pronóstico, (02:00 a las 14:00 hora local del día siguiente), las trayectorias continúan sobre la zona centro y este del estado de Michoacán; zona sureste, sur y suroeste del estado de Jalisco; zona norte del estado de Colima.



SISMOS	<p>Se registró sismo de magnitud de 4.0 grados Richter, a las 07:52:27 hrs con localización del epicentro a 137 km al sur de Pinotepa Nacional, Oaxaca.</p> <p>NO PERCEPTIBLE EN EL ESTADO DE MORELOS.</p>	ÚLTIMO SISMO SISMOS RECIENTES TIEMPO DEL CENTRO DE MÉXICO FECHA: 2020-10-14 HORA: 07:52:27 MAGNITUD: 4.0 EPICENTRO LATITUD: 15.14° LONGITUD: -98.34° LOCALIZACIÓN: 137 KM AL SUR DE PINOTEPA NACIONAL, OAXACA PROFUNDIDAD: 10 KM
	REPORTE DE DAÑOS A LA POBLACION	
	PROTECCIÓN CIVIL	Sin reporte de daños a la población ni a la infraestructura en salud.



SERVICIOS
DE SALUD



<http://ssm.gob.mx>



Servicios de Salud Morelos



@MorelosSalud



MORELOS
2018 - 2024



MORELOS
ANFITRIÓN DEL MUNDO
Gobierno del Estado
2018-2024

Fecha: 14 de octubre del 2020
Semana Epidemiológica: 42
Área: Coordinación de Vigilancia Epidemiológica, **UIES.**

INFORME DE TEMPERATURAS Y CALIDAD DEL AIRE

Fuente: Comisión Estatal de Agua (CEAGUA)

ICA	CALIDAD DEL AIRE	PROTEJA SU SALUD
0-50	Buena	No se anticipan impactos a la salud cuando la calidad del aire se encuentra en este intervalo.
51-100	Moderada	Las personas extraordinariamente sensitivas deben considerar limitación de los esfuerzos físicos excesivos y prolongados al aire.
101-150	Dañina a la salud de los grupos sensitivos	Los niños adultos activos, y personas con enfermedades respiratorias tales como el asma, deben evitar los esfuerzos físicos excesivos y prolongados al aire.
151-200	Dañina a la salud	Los niños adultos activos, y personas con enfermedades respiratorias tales como el asma, deben evitar los esfuerzos físicos excesivos y prolongados al aire libre; las demás personas, especialmente los niños, deben limitar los esfuerzos excesivos y prolongados al aire libre.
201-300	Muy dañina a la salud	Los niños adultos activos, y personas con enfermedades respiratorias tales como el asma, deben evitar todos los esfuerzos excesivos al aire libre; las demás personas, especialmente los niños, deben limitar los esfuerzos físicos excesivos al aire libre.
300+	Arriesgado	

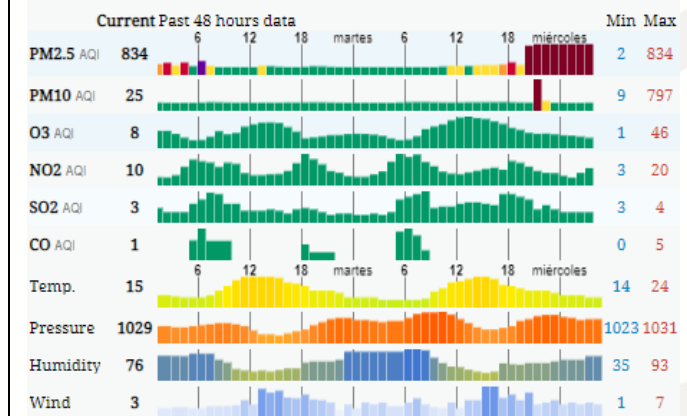
CALIDAD DEL AIRE CUERNAVACA, MORELOS.

Estación de Monitoreo Cuernavaca Centro, Morelos

834

Arriesgado

Actualizado el miércoles 4:00
Temp.: 15°C



PRONOSTICO DE TEMPERATURAS POR MUNICIPIO

Municipio	Máx	Mín	Municipio	Máx	Mín
Amacuzac	32°	18°	Puente de Ixtla	34°	19°
Axochiapan	33°	20°	Temixco	32°	17°
Ayala	32°	19°	Tepalcingo	32°	19°
Cuautla	28°	16°	Tepoztlán	28°	16°
Cuernavaca	29°	16°	Tlaltizapan	29°	20°
Huitzilac	19°	10°	Tlalquitenango	35°	20°
Jiutepec	30°	16°	Zacatepec	31°	20°
Jojutla	34°	21°	Zacualpan de Amilpas	25°	14°

TEMPERATURAS MAXIMAS Y MINIMAS, ÚLTIMAS 24 HRS

Mínimas

Huitzilac	19° 10°
Tetela del Volcán	21° 11°
Totolapan	22° 12°
Ocuituco	23° 12°

Máximas

Tlaquitenango	35° 20°
Jojutla	34° 21°
Axochiapan	33° 20°
Zacatepec	31° 20°



SERVICIOS
DE SALUD



<http://ssm.gob.mx>



Servicios de Salud Morelos



@MorelosSalud

Calle Gustavo Gómez Azcárate No. 205, Col. Lomas de la Selva
C.P. 62270, Cuernavaca, Morelos. Tel.: 318 84 50.

INFORME DE MONITOREO EPIDEMIOLÓGICO

Fuente: Jurisdicciones Sanitarias del estado de Morelos.

JURISDICCION SANITARIA I:

- SIN EVENTOS EXTRAORDINARIOS.

JURISDICCION SANITARIA II:

- SIN EVENTOS EXTRAORDINARIOS.

JURISDICCION SANITARIA III:

- SIN EVENTOS EXTRAORDINARIOS.



SERVICIOS
DE SALUD



<http://ssm.gob.mx>



Servicios de Salud Morelos



@MorelosSalud

LOCALIDADES CON LLUVIAS MÁXIMAS REGISTRADAS EN LAS ÚLTIMAS 24 HORAS.

Se presentaron lluvias moderadas y fuertes con intervalos de chubascos 5.1 a 25.0 mm con actividad eléctrica moderada y rachas de vientos de 20-30 km/hr.

Las afectaciones derivado a las **precipitaciones pluviales** moderadas a fuertes en **la tarde noche del 13 y madrugada del 14 octubre** de del presente año en el estado:

Jurisdicción Sanitaria I:

a) Cuernavaca: la Coordinación Estatal de Protección Civil Informa:

1. Encharcamiento de 2 departamentos en jardines de Palmira
2. Afectaciones de Inundación y encharcamiento domicilios ubicados en calle de la luz colonia Chapultepec y colonia Acapantzingo
3. Lluvias fuertes con caída de granizo, 5 árboles y 2 bardas colapsadas provocando interrupción de energía eléctrica en varias colonias, 16 vehículos siniestrados por las inundaciones y 100 vehículos varados.
4. Un total de 99 domicilios afectados con un nivel aproximado de 30 centímetros hasta 2 metros de alcance de agua.

Se ha enviado información completa a responsable de la Jurisdicción Sanitaria I, quien realizara recorrido de las zonas afectadas, incluyendo el Registro Civil de Morelos

Jurisdicción Sanitaria II:

b) Sin eventualidades

Jurisdicción Sanitaria III:

c) Yautepec: 1 árbol colapsado.

d) Tlayacapan: afectación a un a casa en la localidad de San Andrés Cuauhtempan (Desprendimiento de techo de lámina).

En el monitoreo de los ríos en el estado se reportó:

- Aumento en su capacidad derivado a la cantidad de agua pluvial, pero sin alcanzar su escala crítica o provoque afectaciones en salud.

Hasta el momento de este reporte y con información de la Coordinación Estatal de Protección Civil, no se cuenta con otra eventualidad que requiera la intervención en salud de manera inmediata. Sin embargo, se continuará con el monitoreo de medios y los Responsables Jurisdiccionales de Urgencias Epidemiológicas y Desastres realizaran la verificación, rectificación, ratificación, análisis, alertamiento y seguimiento de las eventualidades reportadas.



SERVICIOS
DE SALUD



<http://ssm.gob.mx>



Servicios de Salud Morelos



@MorelosSalud